

«СОГЛАСОВАНО»

Управление образования
администрации Устьянского
Муниципального округа
и.о. Начальника управления
образования



Соболева Л.С.

/ Соболева Л.С./

2024 г.

«Уведомлён»

Начальник отделения
Госавтоинспекции ОМВД
России «Устьянский»
Майор полиции

/Коробицын А.Н./

« ___ » _____ 2024 г.

«УТВЕРЖДАЮ»

Муниципальное бюджетное
образовательное учреждение
«Бестужевская средняя
общеобразовательная школа»
Директор школы

Щукина Н.А.

/Щукина Н.А./

« *09* » *августа* 2024 г.

ПАСПОРТ

дорожной безопасности образовательного учреждения
филиал «Квазеньгская начальная школа»
структурного подразделения детский сад «Непоседы»
МБОУ «Бестужевская средняя общеобразовательная школа»

Общие сведения

Филиал «Квазеньгская начальная школа»
Структурное подразделение «Детский сад «Непоседы»
МБОУ «Бестужевская средняя общеобразовательная школа»

Юридический адрес: 165250, п/о Бестужево, д. Веригинская, дом 22

Фактический адрес: 165254, пос. Квазеньга, ул. Пионерская, дом 5

Руководители образовательной организации:

Директор МБОУ - Щукина Наталья Александровна тел. 921-673-28-73

Заместитель директора

по учебной и воспитательной работе - Честнейшина Нина Михайловна
тел. 931-405-73-40

Ожигина Алёна Владимировна
тел. 921-494-96-98

Ответственные работники

муниципального органа

образования - ведущий специалист управления образования - Березина В.В.

5-14-71

Ответственный от

Госавтоинспекции «Устьянский»

- инспектор по пропаганде БДД
отделения Госавтоинспекции ОМВД
России «Устьянский»

- Игнатьева Анна Владимировна

тел. 921-079-40-10

Ответственный работник

за мероприятия по профилактике

детского травматизма - учитель физкультуры

- Пушкин М.П.

тел. 921-081-14-79

Руководитель или ответственный
работник дорожно-эксплуатационной
организации, осуществляющей
содержание улично-дорожной
сети (УДС)*

* Дорожно-эксплуатационные организации, осуществляющие содержание УДС и ТСОДД, несут ответственность в соответствии с законодательством Российской Федерации (Федеральный закон

Руководитель или ответственный
работник дорожно-эксплуатационной
организации, осуществляющей
содержание технических средств
организации дорожного
движения (ТСОДД)*

(фамилия, имя, отчество)

(телефон)

Количество обучающихся (учащихся, воспитанников) – 11/ 8

Наличие уголка по БДД -	стенды в коридоре, на 1 этаже
Наличие класса по БДД -	нет
Наличие автогородка (площадки) по БДД -	нет

Наличие автобуса в ОУ -	УАЗ 128801, гос. № О584АС29
Владелец автобуса -	МБОУ «Бестужевская СОШ»

Время занятий в образовательной организации:

В 1 смену: с 9:00 – 14:30

Внеклассные занятия: 15:00 – 19:00

Время посещения Д/С:

В 1 смену: с 7:30 – 18:00

Телефоны оперативных служб:

5-15-15 – дежурная часть

73-1-44 – пожарподразделение дер. Набережная

73-2-75 – участковый

Содержание

I. План-схемы образовательной организации (сокращение – ОО).








1. Район расположения образовательной организации, пути движения транспортных средств и детей (обучающихся).
2. Организация дорожного движения в непосредственной близости от образовательной организации с размещением соответствующих технических средств организации дорожного движения, маршруты движения детей и расположение парковочных мест.
3. Пути движения школьного автобуса к (от) месту остановки высадки и посадки детей (обучающихся) в (из) ОУ (парковки).

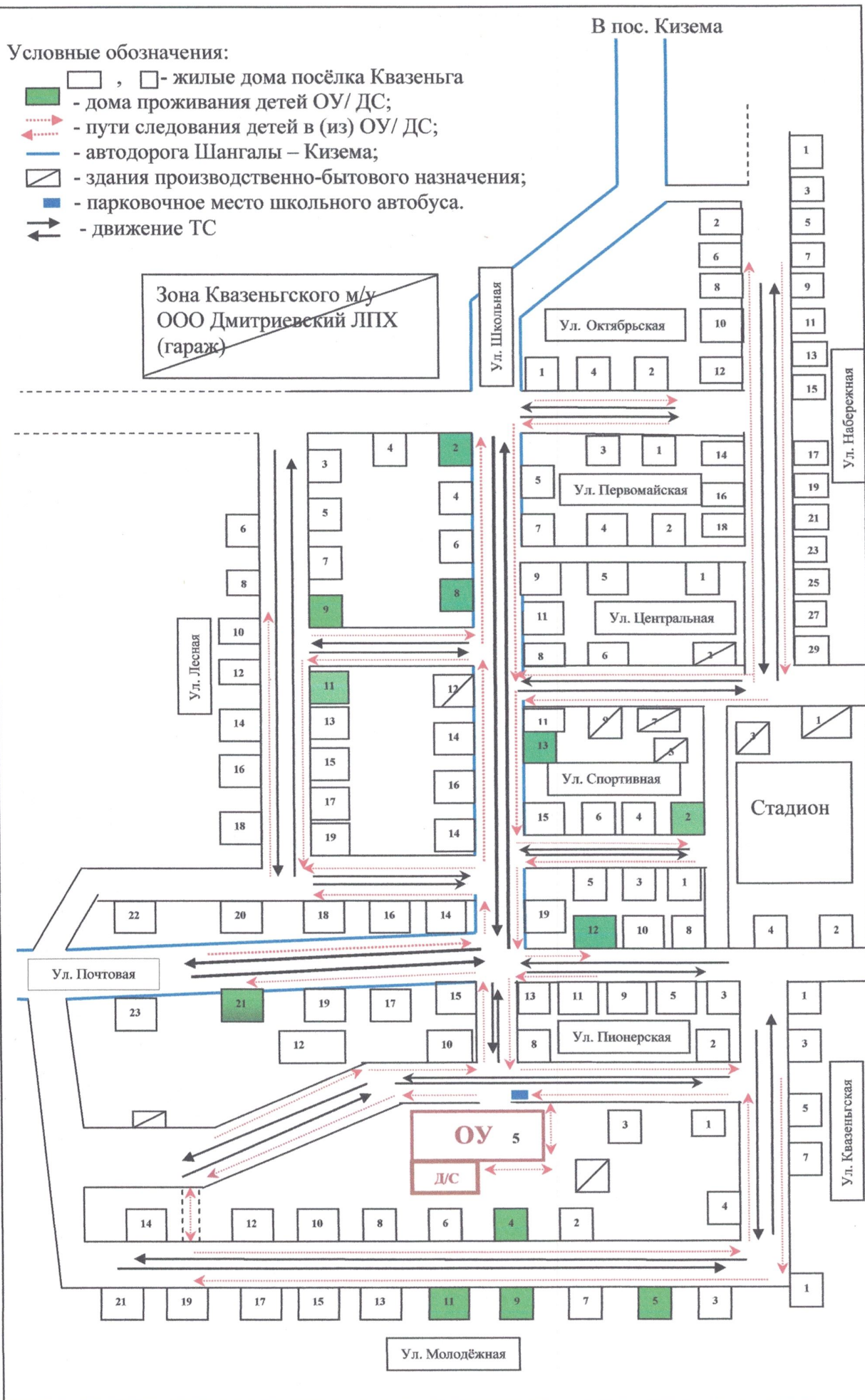
II. Информация об обеспечении безопасности перевозок детей специальным транспортным средством (автобусом).

1. Общие сведения.
2. Маршрут движения автобуса образовательной организации.
3. Безопасное расположение остановки автобуса у образовательной организации.

Схема № 1

Условные обозначения:

-  - жилые дома посёлка Квазеньга
-  - дома проживания детей ОУ/ ДС;
-  - пути следования детей в (из) ОУ/ ДС;
-  - автодорога Шангалы – Кизема;
-  - здания производственно-бытового назначения;
-  - парковочное место школьного автобуса.
-  - движение ТС



«Район расположения ОУ, ДС в пос. Квазеньга, пути движения транспортных средств и детей»

Пояснительная записка

(К план-схеме № 1 - района расположения ОУ, ДС
пути движения транспортных средств и детей (обучающихся, воспитанников))

Образовательное учреждение (Филиал «Квазеньгская НШ», ДС «Непоседы» МБОУ «Бестужевская СОШ») находится в западной части населённого пункта - посёлок Квазеньга (Улица Пионерская, дом № 5) и определяется группой жилых и административных домов и зданий, улично-дорожной сетью муниципальных дорог (нерегулируемые) с выходом на дорогу областного значения Шангалы – Кизема (нерегулируемая), проходящую по улицам Почтовая и Школьная.

Территория, указанная в схеме, включает в себя:

- образовательное учреждение;
- жилые дома, в которых проживают дети (обучающихся) данного образовательного учреждения;
- автомобильные дороги;

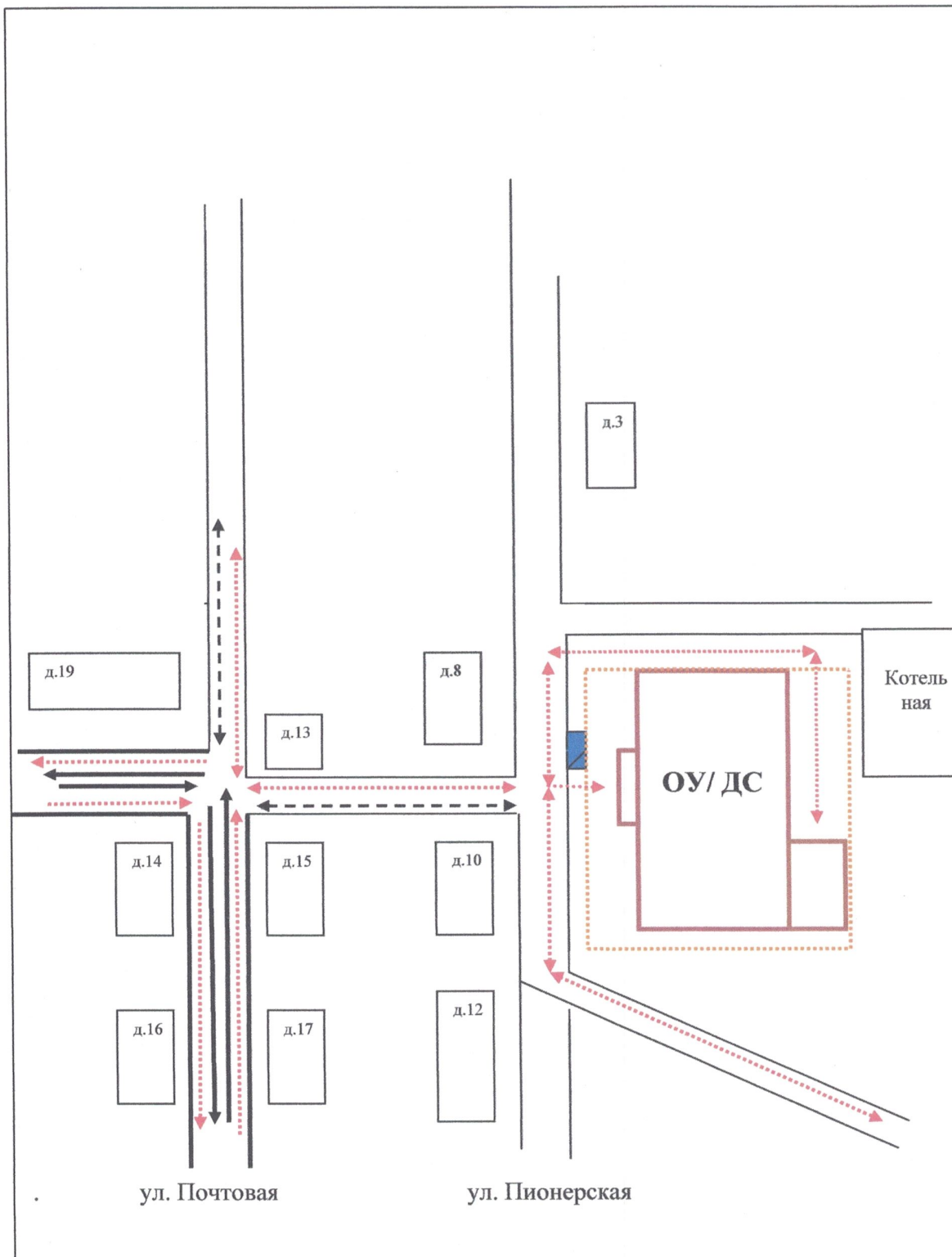
На схеме обозначено:

- расположение жилых домов, зданий и сооружений;
- сеть автомобильных дорог;
- пути движения транспортных средств;
- пути движения детей (обучающихся, воспитанников) в/из ОУ, ДС;
- названия улиц и нумерация домов.

Плотность движения транспортных средств по:

- муниципальным дорогам населённого пункта – 3 единицы в час;
- по дороге областного назначения (Шангалы – Кизема) – 5 единиц в час.

Схема № 2



Условные обозначения:

- движение автотранспортных средств по автодороге Шангалы – Кизема (ул. Почтовая – ул. Школьная);
- движение автотранспортных средств по автодорогам поселения (по правой стороне);
- движения обучающихся в (из) ОУ/ДС (по правой стороне)
- парковочное место школьного автобуса

«Организация дорожного движения в непосредственной близости от ОУ, Д/С с размещением соответствующих технических средств, маршруты движения детей и расположение парковочных мест»

Пояснительная записка

(К план-схеме № 2 - организации дорожного движения в непосредственной близости от ОУ, ДС с размещением соответствующих технических средств, маршруты движения детей и расположение парковочных мест)

Схема организации дорожного движения ограничена автомобильными дорогами, находящимися в непосредственной близости от ОУ, Д/С.






На схеме обозначено:

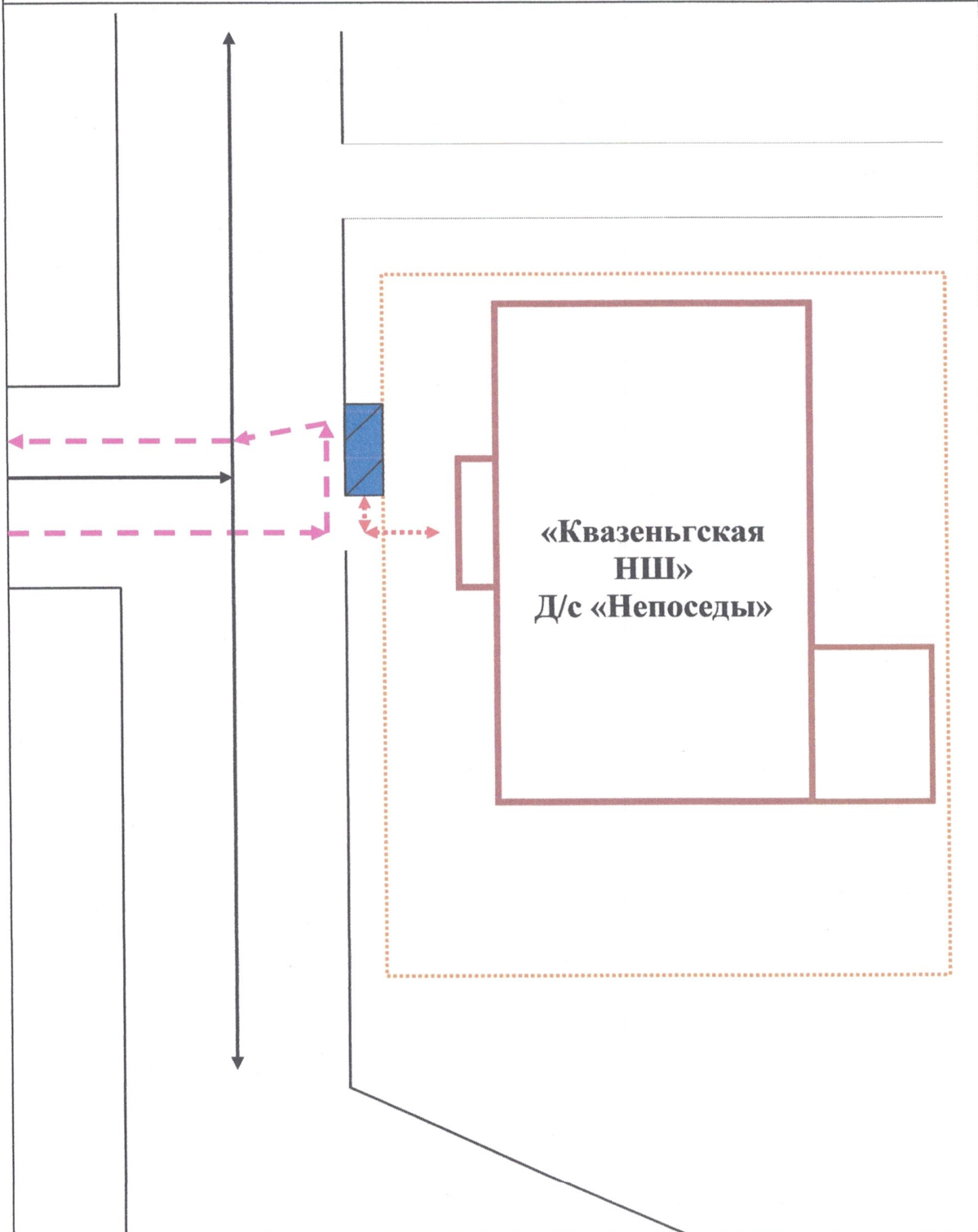
- здание ОУ, ДС с указанием территории, принадлежащей непосредственно ОУ, ДС (с ограждением территории);
- автомобильные дороги;
- направление движения транспортных средств по проезжей части;
- направление безопасного маршрута движения детей (обучающихся, воспитанников).

На схеме указаны: - безопасные маршруты движения детей (обучающихся, воспитанников) к ОУ, ДС и в обратном направлении, к месту проживания; - расположение остановки (парковочного места) школьного автобуса.

Схема № 3

Условные обозначения:

-  - пути движения школьного автобуса к месту парковки, высадки, посадки детей (обучающихся) в (из) ОУ;
-  - пути движения детей с (на) места высадки (посадки) в (из) ОУ/ ДС;
-  - место парковки школьного автобуса, высадки, посадки детей в (из) ОУ/ ДС;
-  - ограждение ОУ/ ДС;
-  - пути движения транспортных средств (по правой стороне).



«Путь движения школьного автобуса к (от) месту остановки высадки и посадки детей (обучающихся) в ОУ, Д/с (парковки)»

Пояснительная записка

(К план-схеме № 3 - пути движения школьного автобуса к (от) месту остановки высадки и посадки детей (обучающихся) в (из) ОУ (парковки)

Схема организации дорожного движения ограничена муниципальными автомобильными нерегулируемыми дорогами, находящимися непосредственно у ОУ, ДС.

На схеме обозначено:

- здание ОУ, ДС с указанием территории, принадлежащей непосредственно ОУ, ДС (с ограждением территории);
- муниципальные нерегулируемые автомобильные дороги;
- направление движения транспортных средств по проезжей части, по правой стороне;
- направление безопасного маршрута движения детей (обучающихся, воспитанников) от

На схеме указано расположение остановки (парковочного места) школьного автобуса и безопасные маршруты движения детей (учеников) от остановочного пункта (парковки) к ОУ, ДС и обратно.

Пояснительная записка

о движении организованными группами детей

В ОУ, ДС – нет движения организованными группами детей.

II. Информация об обеспечении безопасности перевозок детей специальным транспортным средством (автобусом).

1. Общие сведения

Марка УАЗ
Модель 128801
Государственный регистрационный знак 0 584 АС 29

Год выпуска 2020 Количество мест в автобусе 12

Соответствие конструкции требованиям раздела 1.16 приложения № 6 к Техническому регламенту о безопасности колесных транспортных средств

2. Сведения о водителе(ях) автобуса(сов)

Фамилия, имя, отчество	Дата принятия на работу	Стаж вождения ТС категории D	Дата предстоящего медицинского осмотра	Период проведения стажировки	Сроки повышение квалификации	Допущенные нарушения ПДД
Осипов Александр Иванович	17.11.2017	16 лет	25.03.2025		Ноябрь, 2022	нет

3. Организационно-техническое обеспечение

1) Лицо, ответственное, за обеспечение безопасности дорожного движения): Пушкин Михаил Павлович назначено приказом № 42 от 30.01.2016 г. прошёл аттестацию 25.06.2021 г.

2) Организация проведения предрейсового и послерейсового медицинского осмотра водителя:
осуществляет фельдшер Пушкина Татьяна Николаевна, на основании договора с ГБУЗ АО «Устьянская ЦРБ» от 22.01.2024, действительного до 31.12.2024 г.

3) Организация проведения предрейсового технического осмотра транспортного средства: осуществляет ИП Волов О.Ю. на основании договора от 01.02.2016 г. действительного: на неопределенный срок.

4) Действующий технический осмотр пройден – 24.01.2024 г.
Дата очередного технического осмотра – 24.01.2025 г.

5) Место стоянки автобуса в нерабочее время - гараж дер. Кадыевская; меры, исключающие несанкционированное использование – ночной сторож

4. Сведения о владельце автобуса

Юридический адрес владельца: 165250, п/о Бестужево, д. Веригинская, дом 22

Фактический адрес владельца: 165250, п/о Бестужево, д. Веригинская, дом 22

Телефон ответственного лица - 73-1-21

2. Маршрут движения автобуса образовательной организации

СХЕМА МАРШРУТА № 1

с указанием линейных и дорожных сооружений «Кадьевская – Квазеньга»

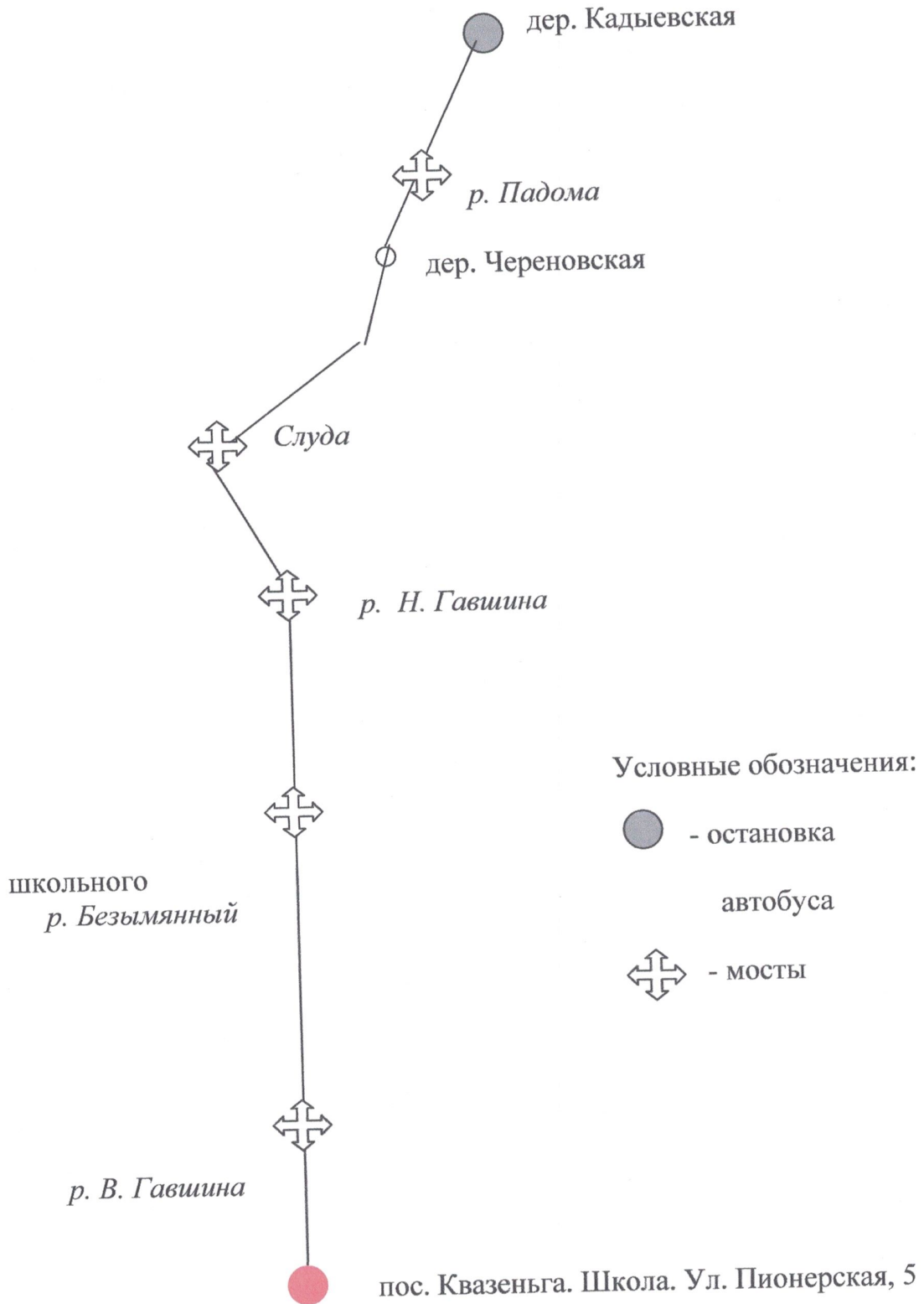


СХЕМА МАРШРУТА № 2
с указанием линейных и дорожных сооружений
«Первомайский - Квазеньга»

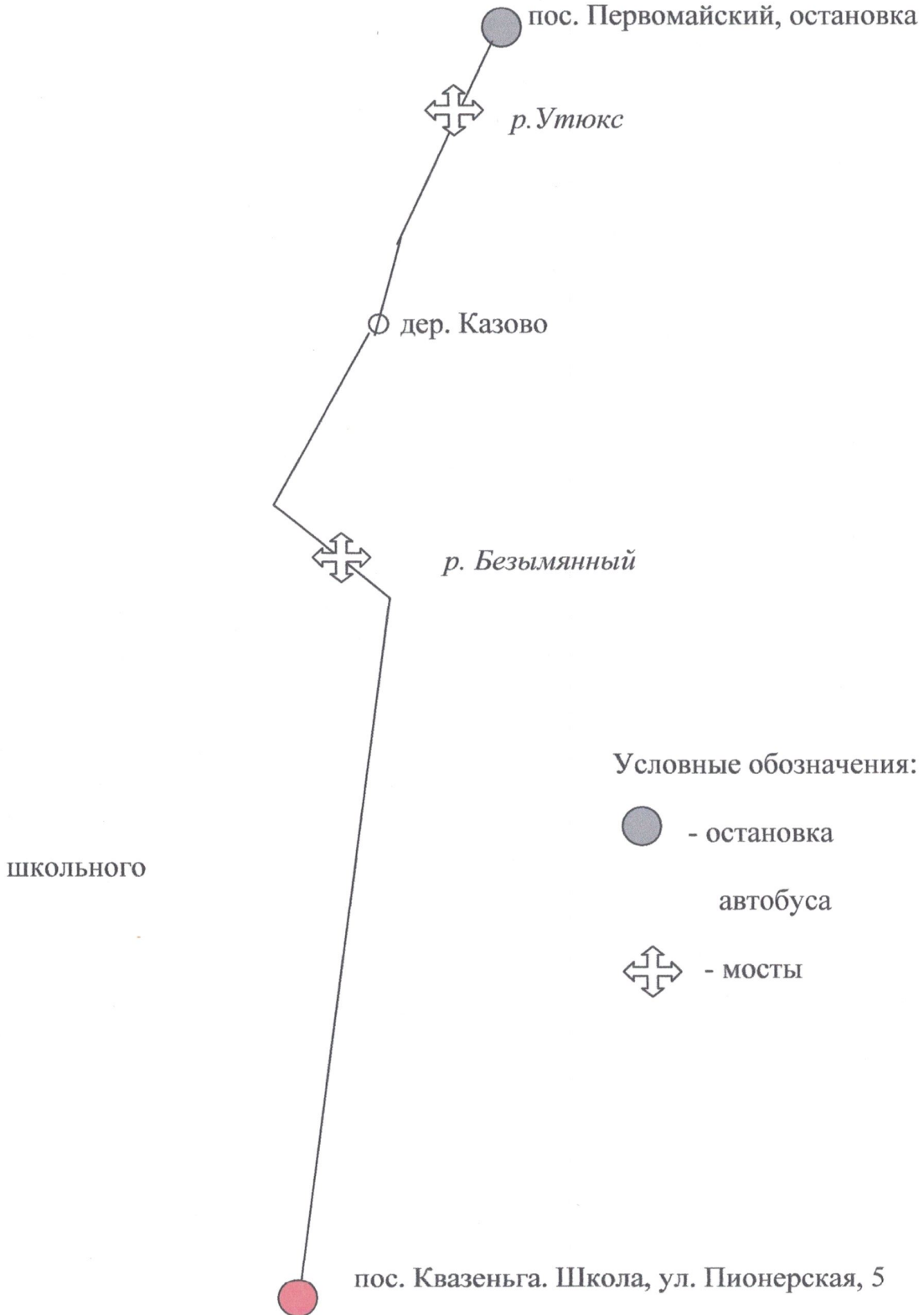


СХЕМА МАРШРУТОВ (дополнительные)

с указанием линейных сооружений и опасных участков по маршрутам: «Квазеньга - Бестужево»; «Квазеньга - Строевское»; «Квазеньга - Октябрьский»



Условные обозначения:




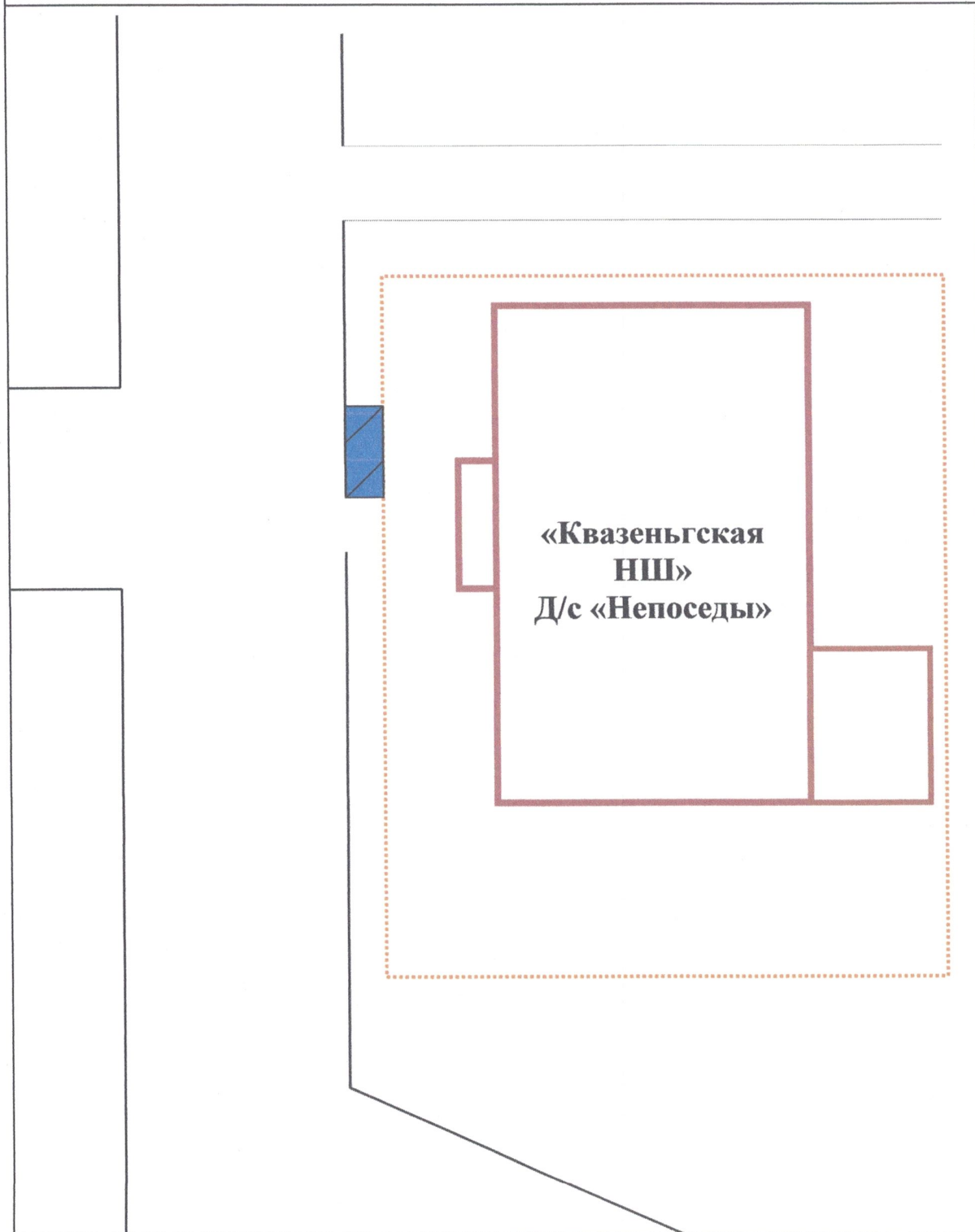
-  Остановочные пункты
-  Населенные пункты

Схема № 4

Условные обозначения:

-  - место парковки школьного автобуса, высадки, посадки детей в (из) ОУ/ ДС;
-  - ограждение ОУ/ ДС;



«Безопасное расположение остановки автобуса у образовательной организации»

Пояснительная записка
(К план-схеме № 4: Безопасное расположение остановки автобуса у образовательной организации)

На схеме обозначено:

- здание ОУ, ДС с указанием территории, принадлежащей непосредственно ОУ, ДС (с ограждением территории);
- муниципальные автомобильные нерегулируемые дороги;
- расположение остановки у ОУ, ДС.

На схеме указано расположение остановки (парковочного места) школьного автобуса.